	RELATÓRIO DE ANÁLISE SITUACIONAL	Página 1 de 22
	Área de intervenção: GESTÃO ESTRATÉGICA	Vigência: 2013
	Atividade específica: INTELIGÊNCIA ESTRATÉGICA	Número: RAS-004
EVENTO: AUMENTO DE MOVIMENTOS MIGRATÓRIOS		Nível: ● [Moderado]

1 INTRODUÇÃO

Cenários prospectivos são combinações de variáveis políticas, econômicas, sociais, tecnológicas, dentre outras, que descrevem diversos futuros possíveis e suas ligações com o presente.

A aplicação da técnica de cenários prospectivos no âmbito do Tribunal Regional do Trabalho (TRT) da 8ª Região objetiva a construção de cenários que auxiliem no processo decisório deste Regional, considerando o horizonte temporal de 2022, ano do bicentenário da Independência do Brasil. O uso dessa técnica iniciou-se com a identificação de temas que poderiam impactar significativamente a atuação do Tribunal. Após essa identificação, foram relacionados os eventos que poderiam, ou não, ocorrer e que seriam passíveis de impactar diretamente o cenário futuro escolhido para 2022.

Foram definidos quinze eventos, com temáticas que abordam não só a área de atuação da Justiça do Trabalho da 8ª Região, mas também temas mais abrangentes como os macroambientes econômico, político, social e demográfico em âmbito regional, nacional e internacional, conforme gráfico a seguir.


	RELATÓRIO DE ANÁLISE SITUACIONAL	Página 2 de 22
	Área de intervenção: GESTÃO ESTRATÉGICA	Vigência: 2013
	Atividade específica: INTELIGÊNCIA ESTRATÉGICA	Número: RAS-004
EVENTO: AUMENTO DE MOVIMENTOS MIGRATÓRIOS		Nível: ● [Moderado]


FIGURA I
CENÁRIOS PROSPECTIVOS DO TRT DA 8ª REGIÃO

OCORRE	• AUMENTO DO TELETRABALHO NO BRASIL
OCORRE	• CRESCIMENTO DA QUANTIDADE DE PESSOAS CONECTADOS À INTERNET BANDA LARGA
OCORRE	• AUMENTO DE MOVIMENTOS MIGRATÓRIOS
OCORRE	• CRESCIMENTO DO MERCADO DE TRABALHO FORMAL NO PARÁ E AMAPÁ
OCORRE	• INTEGRAÇÃO DO PODER JUDICIÁRIO
OCORRE	• AUMENTO DA QUANTIDADE DE EMPRESAS DE TERCERIZAÇÃO
OCORRE	• FLEXIBILIZAÇÃO DA LEGISLAÇÃO TRABALHISTA COM GARANTIA DO MÍNIMO INEGOCIÁVEL
OCORRE	• AUMENTO DO PIB BRASILEIRO
OCORRE	• ADOÇÃO DO MODELO DE ORÇAMENTO DE GASTOS CONTROLADOS
OCORRE	• AMPLIAÇÃO DA COMPETÊNCIA DA JUSTIÇA DO TRABALHO PARA TEMAS DE DIREITO PREVIDENCIÁRIO
OCORRE	• ERRADICAÇÃO DO TRABALHO EM CONDIÇÕES ANÁLOGAS ÀS DE ESCRAVO
OCORRE	• ALTERAÇÕES NAS REGRAS PARA ELEIÇÕES NOS TRIBUNAIS
OCORRE	• LIMITAÇÃO DE REVISÕES DE DECISÕES JUDICIAIS À SEGUNDA INSTÂNCIA
OCORRE	• ADOÇÃO DE ORÇAMENTO PÚBLICO IMPOSITIVO
NÃO OCORRE	• REDUÇÃO DA ESTRUTURA FÍSICA E DE PESSOAL DO PODER JUDICIÁRIO

Fonte: Secretaria de Gestão Estratégica. Sistema Brainstormingweb.

1.1 LINHA DE AÇÃO

A análise e interpretação desses cenários devem subsidiar a definição de medidas *pré-ativas*, que visam preparar a instituição para o enfrentamento ou aproveitamento de acontecimentos fora de sua competência, e de medidas *pró-ativas*, que buscam modificar as probabilidades de ocorrência de acontecimentos que estejam parcialmente na esfera de competência da organização. Partindo da interpretação dos cenários e chegando também à definição das parcerias estratégicas que comporão as medidas *pró-ativas*, foi definida a seguinte linha de ação para nortear a atuação institucional nos próximos anos: 1) não ocorrência da flexibilização da legislação trabalhista; 2) ampliação da competência da Justiça do

	RELATÓRIO DE ANÁLISE SITUACIONAL	Página 3 de 22
	Área de intervenção: GESTÃO ESTRATÉGICA	Vigência: 2013
	Atividade específica: INTELIGÊNCIA ESTRATÉGICA	Número: RAS-004
EVENTO: AUMENTO DE MOVIMENTOS MIGRATÓRIOS		Nível: ● [Moderado]

Trabalho para matérias previdenciárias; e 3) integração do Poder Judiciário.


Tendo em vista o **crescimento das demandas trabalhistas nas Varas do Trabalho de Abaetetuba, Altamira e Parauapebas** desde o início da implantação da Usina de Aproveitamento Hidrelétrico de Belo Monte, da concessão da Licença Ambiental de Instalação do Projeto Ferro Carajás S11D, dos investimentos na jurisdição da Vara de Capanema e dos projetos de navegabilidade da Hidrovia Norte-Sul e construção da Ferrovia Norte-Sul, submete-se à consideração superior o presente relatório de análise situacional relacionado ao evento *Aumento de movimentos migratórios no Estado do Pará*, que consta como terceiro evento em probabilidade de ocorrência, conforme o Gráfico I (página 1).

2 DETALHES DO EVENTO

Para identificar a probabilidade de ocorrência dos eventos, o TRT da 8ª Região realizou, no período de 1º a 30 de março de 2012, uma ampla consulta (pesquisa Delphi¹) junto a pessoas de notório saber e representatividade nos diversos ramos do conhecimento humano (peritos) de todo o Brasil. No questionário da pesquisa, constou a seguinte ambientação para o referido evento.

AUMENTO DE MOVIMENTOS MIGRATÓRIOS NO ESTADO DO PARÁ
As migrações internas são fenômenos recorrentes na história do Brasil. Aspectos econômicos e ambientais, dentre outros, têm forçado o deslocamento de trabalhadores em busca de melhores

¹O método de pesquisa Delphi tem como objetivo principal a convergência de opiniões de especialistas com experiências diferenciadas sobre temas específicos, quando não se dispõe de dados previamente estabelecidos, em vista das expectativas de constantes mutações nas variáveis determinantes das tendências futuras.

	RELATÓRIO DE ANÁLISE SITUACIONAL	Página 4 de 22
	Área de intervenção: GESTÃO ESTRATÉGICA	Vigência: 2013
	Atividade específica: INTELIGÊNCIA ESTRATÉGICA	Número: RAS-004
EVENTO: AUMENTO DE MOVIMENTOS MIGRATÓRIOS		Nível: ● [Moderado]

condições de emprego e renda, ainda que temporariamente.

Esse fenômeno ocorreu em todos os grandes projetos de infraestrutura, como, por exemplo, o de construção da Usina de Aproveitamento Hidrelétrico (AHE) de Tucuruí (PA), que à época gerou cerca de 30 mil empregos diretos e indiretos.

A Região Amazônica vivencia um momento de desenvolvimento econômico decorrente da implementação de projetos industriais e extrativistas minerais que demandaram intervenções de cunho social e econômico. Além disso, o Governo Federal possui diversas obras de infraestrutura, planejadas e em andamento, como as implantações das AHEs de Belo Monte e Santo Antônio do Jari (PA/AP), com obras em andamento.

A questão se refere à probabilidade de que, até 31 de dezembro de 2022, ocorram movimentos migratórios acima de 400 mil migrantes para o Estado do Pará.²

3 ANÁLISE DA SITUAÇÃO DO EVENTO

3.1 SINALIZADORES

Dada a relevância do tema, a Secretaria de Gestão Estratégica (SEGES) elaborou uma árvore de sinalizadores para monitorar as informações favoráveis e contrárias à ocorrência do evento.

² Tribunal Regional do Trabalho da 8ª Região. Pesquisa Delphi realizada no período de 1º a 30 de março de 2012.


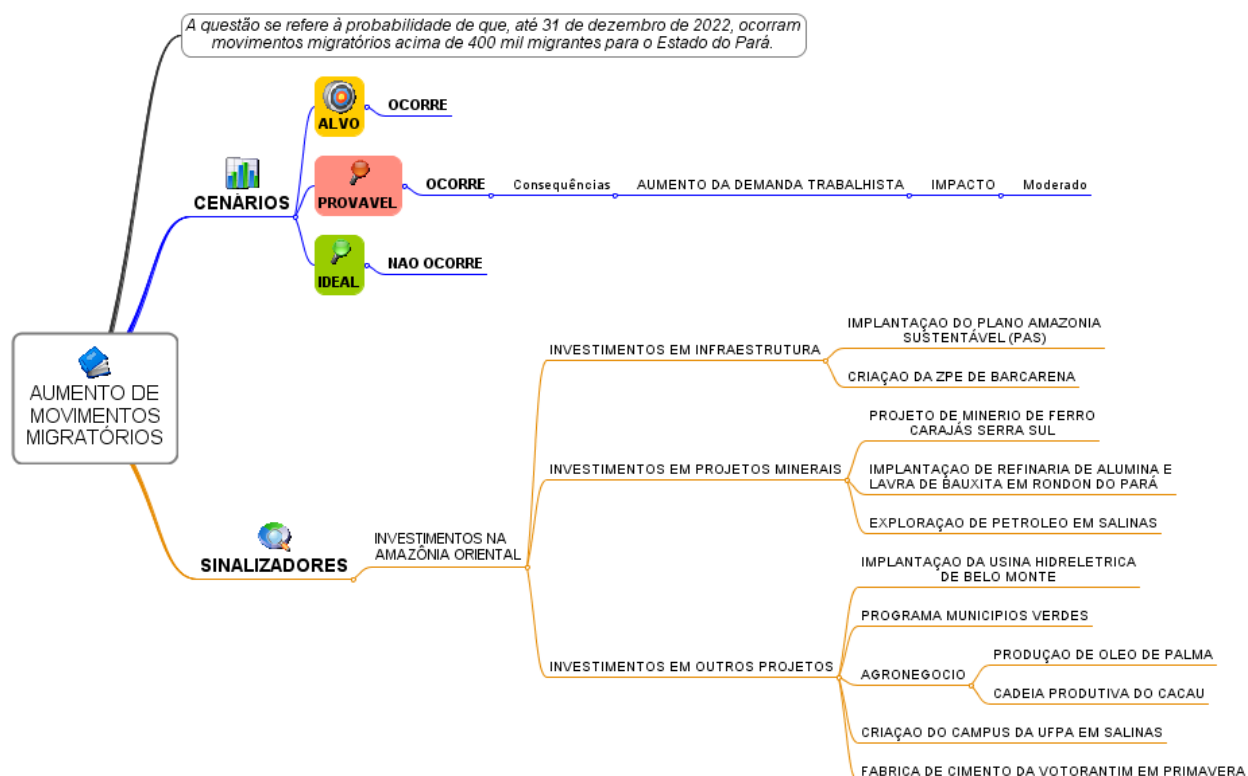
	RELATÓRIO DE ANÁLISE SITUACIONAL	Página 5 de 22
	Área de intervenção: GESTÃO ESTRATÉGICA	Vigência: 2013
	Atividade específica: INTELIGÊNCIA ESTRATÉGICA	Número: RAS-004
EVENTO: AUMENTO DE MOVIMENTOS MIGRATÓRIOS		Nível: ● [Moderado]

FIGURA II

SINALIZADORES. AUMENTO DE MOVIMENTOS MIGRATÓRIOS




Fonte: Secretaria de Gestão Estratégica. Mapa mental.

3.2 DADOS LEVANTADOS NO MONITORAMENTO DO EVENTO

A análise das variáveis que impactam a entrega da prestação jurisdicional na 8ª Região Trabalhista sinaliza que a previsão é de crescimento exponencial da movimentação processual para os anos vindouros. Um dos motivos desse aumento de demanda reside no aumento do fluxo migratório na região.

Conforme já informado no Relatório de Alerta Antecipatório nº 002/2013, o Instituto Brasileiro de Geografia e Estatística (IBGE) indica que nos próximos anos **o Pará deverá receber cerca de 400 mil**

	RELATÓRIO DE ANÁLISE SITUACIONAL	Página 6 de 22
	Área de intervenção: GESTÃO ESTRATÉGICA	Vigência: 2013
	Atividade específica: INTELIGÊNCIA ESTRATÉGICA	Número: RAS-004
EVENTO: AUMENTO DE MOVIMENTOS MIGRATÓRIOS		Nível: ● [Moderado]

peças.³ Em adição, os números do Censo 2010 indicam que há previsão, até 2014, de que 20% da população paraense seja formada por brasileiros de outras regiões, sendo que esse percentual era de 15% dois anos atrás.⁴

Nesse contexto de atração de mão-de-obra externa para o Estado destaca-se o Projeto Ferro Carajás S11D, ao qual no dia 03 de julho de 2013 foi concedida Licença Ambiental de Instalação emitida pelo Instituto Brasileiro de Meio Ambiente e de Recursos Naturais Renováveis (IBAMA), autorizando o início das obras de construção da usina. O projeto representa a expansão da atividade de extração e beneficiamento de minério de ferro no Complexo Minerador de Carajás, em operação desde 1985.⁵

O projeto terá um impacto na geração de emprego, segundo fontes da Mineradora Vale, atingindo em seu pico de obras em torno de 30.000 postos de trabalho, e com a geração de postos permanentes de trabalho na região, na fase de operação, em torno de 2.600 empregos, conforme demonstrado nos dados a seguir:⁶

³ Fonte: Agência Pará de Notícias (http://www.agenciapara.com.br/noticia.asp?id_ver=105887).

⁴ Informação com base no Censo 2010 do IBGE, acessada no link: <http://www.portalorm.com.br/oliberal/interna/default.asp?modulo=250&codigo=595740>.

⁵ Fonte: Mineradora Vale (<http://www.vale.com/PT/aboutvale/initiatives/s11d/Documents/Final-Book-S11D-PORT.pdf>).

⁶ Fonte: Mineradora Vale (<http://www.vale.com/pt/aboutvale/initiatives/s11d/paginas/default.aspx>).


	RELATÓRIO DE ANÁLISE SITUACIONAL	Página 7 de 22
	Área de intervenção: GESTÃO ESTRATÉGICA	Vigência: 2013
	Atividade específica: INTELIGÊNCIA ESTRATÉGICA	Número: RAS-004
EVENTO: AUMENTO DE MOVIMENTOS MIGRATÓRIOS		Nível: ● [Moderado]

FIGURA III
EXPECTATIVA DE GERAÇÃO DE EMPREGOS. PROJETOS S11D SERRA SUL.




Fonte: Vale S.A.

Com uma população em 2010 de 26.716 habitantes⁷, a cidade de Canaã dos Carajás já vem sofrendo impactos sociais decorrentes do Projeto S11D. Dados do município revelam que atualmente já é comum ver o acúmulo de pessoas na fila para atendimento no Sistema Nacional de Emprego (SINE)⁸.

Dentre os motivos para estes significativos movimentos migratórios estão os investimentos previstos para os grandes projetos que já começam a ser implantados na região, seja no âmbito de infraestrutura, seja no âmbito de investimentos em projetos

⁷ Informação com base no Censo 2010 do IBGE, acessada no link: (<http://www.ibge.gov.br/cidadesat/xtras/perfil.php?codmun=150215>)

⁸ Fonte: <http://www.canaadascarajas.pa.gov.br/noticia/54/canaa-dos-carajas-ja-sofre-impactos-sociais-refletidos-do-projeto-s11d.pmcc>

	RELATÓRIO DE ANÁLISE SITUACIONAL	Página 8 de 22
	Área de intervenção: GESTÃO ESTRATÉGICA	Vigência: 2013
	Atividade específica: INTELIGÊNCIA ESTRATÉGICA	Número: RAS-004
EVENTO: AUMENTO DE MOVIMENTOS MIGRATÓRIOS		Nível: ● [Moderado]


minerais, como, por exemplo, o projeto de minério de ferro Carajás Serra Sul (jurisdição do Fórum Trabalhista de Parauapebas), que foi citado no Gráfico II acima e que consta como o maior projeto da empresa Vale do Rio Doce e também da mineração mundial.⁹

Ainda no campo da mineração, o grupo multinacional brasileiro Votorantim assinou, em 26 de julho de 2013, um protocolo de intenções com o Governo do Pará, por meio da Secretaria de Estado de Indústria Comércio e Mineração (SEICOM), para contribuir com a viabilização do Plano Estadual de Atração de Novos Negócios. No Pará, a empresa pretende implantar o Alumina Rondon, empreendimento que prevê uma refinaria integrada de alumina e lavra de bauxita no município de Rondon do Pará, no sudeste do Estado (jurisdição do Fórum Trabalhista de Marabá), com previsão de início da operação em 2017. O Alumina Rondon é um investimento de R\$ 6,6 bilhões da Votorantim Metais e a expectativa é de que o empreendimento gere em média mais de 6.000 postos de trabalho na fase de implantação e 1.600 quando for iniciada a etapa de produção, entre empregados próprios e contratados. A contratação, a capacitação e a qualificação da mão de obra e de fornecedores priorizarão a população e empresários locais, segundo a empresa.¹⁰

Há estimativas de que, nos próximos seis anos, o Pará deverá se tornar a maior província mineral brasileira e uma das maiores do mundo. Os investimentos previstos para projetos minerais em território paraense serão por volta de US\$ 41,3 bilhões até 2018, com a previsão de geração de aproximadamente 230 mil empregos diretos. Este número é 53% maior que o total de vagas hoje ocupadas

⁹ Informação divulgada em nota jornalística de Denise Luna, na Folha de São Paulo, em 27/06/2012 (<http://www1.folha.uol.com.br/mercado/1111202-vale-recebe-licenca-do-ibama-para-desenvolver-seu-maior-projeto.shtml>)

¹⁰ Conforme publicação no portal da Votorantim Metais, de 29/07/2013 (fonte: <http://www.vmetais.com.br/pt-BR/Imprensa/Releases/Paginas/Votorantim-Metais-apoia-atra%C3%A7%C3%A3o-de-novos-neg%C3%B3cios-no-Par%C3%A1.aspx>).

	RELATÓRIO DE ANÁLISE SITUACIONAL	Página 9 de 22
	Área de intervenção: GESTÃO ESTRATÉGICA	Vigência: 2013
	Atividade específica: INTELIGÊNCIA ESTRATÉGICA	Número: RAS-004
EVENTO: AUMENTO DE MOVIMENTOS MIGRATÓRIOS		Nível: ● [Moderado]

pela mão de obra do setor, que não chega a 150 mil oportunidades de trabalho. Segundo especialistas, a mineração permanecerá sustentando a economia paraense, no mínimo, pelos próximos 60 anos.¹¹

Confirmando os números anteriores, existem trabalhos de pesquisa bastante avançados sobre um grande projeto para exploração de níquel nos assentamentos Jacutinga, Lote Oito e Pequizeiro, localizados entre os municípios de Conceição do Araguaia e Redenção. Dentro de quatro anos, a empresa inglesa Horizonte Minerals - HM pretende começar a extração da mina de níquel Araguaia. Os investimentos, que pretendem ser milionários, poderão dinamizar ainda mais a economia dos municípios de Redenção e Conceição do Araguaia, sendo que a geração de empregos é a maior expectativa dos moradores da região. Estão previstos para este ano a conclusão de estudos de viabilidade, e em 2014 começarão os de viabilidade financeira, segundo Jeremy Martin, presidente da HM. A expectativa da HM é dar início às obras logo após a conclusão dos estudos, no fim de 2014, e o total dos investimentos poderá ultrapassar US\$ 1 bilhão nos próximos anos.¹²

Outro forte motivo para o aumento do fluxo migratório é a implantação da Usina de Aproveitamento Hidrelétrico (AHE) de Belo Monte no Município de Altamira (PA), que, de acordo com o Relatório de Impacto Ambiental (RIMA), já em 2010 contava-se com a previsão de que seriam gerados cerca de 18 mil empregos diretos e 23 mil postos indiretos¹³. Tais dados demonstram que a construção da referida Usina


¹¹ Conforme matéria publicada no jornal O Liberal, na edição do dia 18 de novembro de 2012. Disponível em

<http://www.orm.com.br/projetos/oliberal/interna/default.asp?modulo=250&codigo=618572>

¹² Fonte: Valor Econômico, acessada do link

(<http://amazonia.org.br/2013/02/horizonte-minerals-busca-s%C3%B3cios-para-projeto-no-par%C3%A1/>)

¹³ Conforme consta no portal da Agência Nacional de Energia Elétrica (ANEEL), disponível em <http://www.aneel.gov.br/area.cfm?idArea=671&idPerfil=2>.

	RELATÓRIO DE ANÁLISE SITUACIONAL	Página 10 de 22
	Área de intervenção: GESTÃO ESTRATÉGICA	Vigência: 2013
	Atividade específica: INTELIGÊNCIA ESTRATÉGICA	Número: RAS-004
EVENTO: AUMENTO DE MOVIMENTOS MIGRATÓRIOS		Nível: ● [Moderado]

superará os 30 mil empregos diretos e indiretos gerados por ocasião da construção da AHE de Tucuruí (PA).¹⁴

Com o cronograma atrasado, a construção da hidrelétrica de Belo Monte, no Pará, terá 5.000 operários a mais que o previsto inicialmente para o pico da obra, chegando a 28 mil homens, o que confirma a informação anterior.¹⁵


A construção da Usina Hidrelétrica de Belo Monte fez com que a indústria da Construção Civil ficasse na liderança do ranking dos setores que mais influenciam na geração de emprego, especialmente no município de Altamira, região do xingu paraense, a 1.000 quilômetros de Belém. Esses números se encontram disponíveis no Boletim do Mercado de Trabalho Paraense, organizado pelo Instituto de Desenvolvimento Econômico, Social e Ambiental do Pará (IDESP), baseado nas estatísticas sobre o desempenho do emprego celetista, com registro em carteira, baseado em dados do Cadastro Geral de Empregados e Desempregados (Caged), divulgados pelo Ministério do Trabalho e Emprego.¹⁶

Segundo o CAGED, dá pra se ter uma noção do movimento que vive a cidade de Altamira: apenas entre janeiro e junho de 2013, a indústria de construção civil admitiu 15.841 pessoas na cidade. Deduzindo os trabalhadores demitidos (a atividade tem alto índice de

¹⁴ Vale frisar que, além das implantações de hidrelétricas no Pará, também no estado do Amapá há obras em andamento de três novas hidrelétricas: Ferreira Gomes Energia, Hidrelétrica de Santo Antônio do Jari, e Cachoeira Caldeirão (fonte: www.portalamazonia.com.br).

¹⁵ Fonte: Folha de SP, acessada no link: (<http://portalpch.com.br/index.php/noticias-e-opniao/noticias-gerais-do-segmento/545-12-03-2013-com-obras-atrasadas-belo-monte-amplia-contratacoes>)

¹⁶ Fonte: O Liberal, acessada no link: <http://norteenergiasa.com.br/site/2013/05/17/para-e-amazonas-tem-maior-peso-no-emprego/>

	RELATÓRIO DE ANÁLISE SITUACIONAL	Página 11 de 22
	Área de intervenção: GESTÃO ESTRATÉGICA	Vigência: 2013
	Atividade específica: INTELIGÊNCIA ESTRATÉGICA	Número: RAS-004
EVENTO: AUMENTO DE MOVIMENTOS MIGRATÓRIOS		Nível: ● [Moderado]

rotatividade) a geração de emprego no setor tem um saldo positivo de 7.912 na cidade.¹⁷

Segundo levantamento da Federação das Indústrias do Pará (Fiepa), os grandes empreendimentos vão gerar, até 2016, cerca de 160 mil postos de trabalho no estado. A maior parte deles, segundo executivos que participam das obras, para qualificações relacionadas à construção civil.¹⁸


A usina de Belo Monte deve iniciar as operações de suas primeiras turbinas no final de 2014 e prevê redução gradual no contingente de trabalhadores nas obras entre 2014 e 2015. A mina S11D, da Vale, começa a operar em 2016. A mineradora, porém, tem outros projetos em desenvolvimento no estado - como Onça Puma, de extração de níquel, em Ourilândia do Norte, e Salobo, de cobre, em Marabá. Juntos, segundo projeções da Fiepa, os dois empreendimentos vão gerar 9,2 mil empregos. Ainda segundo a Fiepa, o estado deve receber investimentos de US\$ 150 bilhões até 2016, metade destinada ao setor de mineração, e com isso haverá um aumento significativo do fluxo migratório nas regiões.¹⁹

Os dez municípios que apresentaram os maiores saldos positivos na geração de empregos, em março de 2013, foram: **Altamira (1.323 postos)**, Canaã dos Carajás (383), Marabá (279), Ananindeua (144), Barcarena (125), Acará (106), Santarém (103), Tucumã (60), Óbidos (56) e Belém (51). Os que tiveram maiores saldos negativos foram Tucuruí (-243), Juruti (-239), Tomé-Açu (-149), Tailândia (-126),

¹⁷ Fonte: (<http://www.midianews.com.br/conteudo.php?sid=2&cid=168375>)

¹⁸ Fonte: (<http://www.midianews.com.br/conteudo.php?sid=2&cid=168375>)

¹⁹ Fonte: (<http://www.midianews.com.br/conteudo.php?sid=2&cid=168375>)

	RELATÓRIO DE ANÁLISE SITUACIONAL	Página 12 de 22
	Área de intervenção: GESTÃO ESTRATÉGICA	Vigência: 2013
	Atividade específica: INTELIGÊNCIA ESTRATÉGICA	Número: RAS-004
EVENTO: AUMENTO DE MOVIMENTOS MIGRATÓRIOS		Nível: ● [Moderado]

Paragominas (-114), Itaituba (-100), Moju (-99), Santa Isabel do Pará (-97), Breves (-89) e Castanhal (-73).²⁰

Com políticas para priorizar a contratação de paraenses, a Vale e o Consórcio Construtor de Belo Monte (CCBM) têm investido em capacitação de trabalhadores locais, mas a disputa por pessoal é inevitável, diante da magnitude dos dois projetos.

Segundo dados apresentados pelo Índice Firjan de Desenvolvimento Municipal (IFDM), um estudo anual que acompanha a evolução de todos os 5.564 municípios brasileiros em três áreas (emprego e renda, educação e saúde), em 2012, com dados do ano base de 2010, Parauapebas, Ourilândia do Norte e Canaã dos Carajás, ocupam no ranking do Estado do Pará respectivamente o 1º, 3º e 4º lugares (Belém ficou com o 2º lugar), conforme gráficos abaixo:

QUADRO I
ÍNDICE FIRJAN DE DESENVOLVIMENTO MUNICIPAL. 2010.

RANKING				
IFDM: CANAÃ DOS CARAJÁS (2010)				
POSIÇÃO DO MUNICÍPIO NO RANKING				
Nacional	Estadual	IFDM	UF	Município
349º	1º	0.7974	PA	Parauapebas
443º	2º	0.7855	PA	Belém
873º	3º	0.7464	PA	Ourilândia do Norte
1327º	4º	0.7192	PA	Canaã dos Carajás
2019º	5º	0.6852	PA	Ananindeua
2306º	6º	0.6712	PA	Marabá
2418º	7º	0.6661	PA	Marituba
2506º	8º	0.6625	PA	Bom Jesus do Tocantins
2587º	9º	0.6583	PA	Castanhal
2618º	10º	0.6563	PA	Barcarena

Fonte: Federação das Indústrias do Rio de Janeiro - FIRJAN

²⁰ Fonte: O Liberal, acessada no link:
<http://norteenergiasa.com.br/site/2013/05/17/para-e-amazonas-tem-maior-peso-no-emprego/>


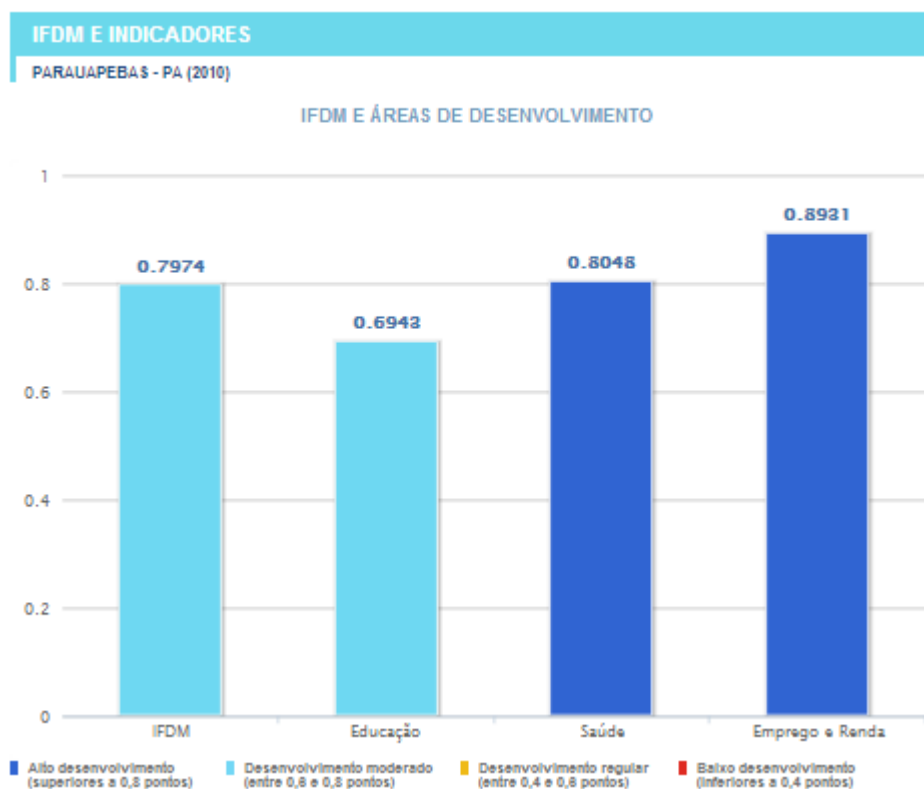
	RELATÓRIO DE ANÁLISE SITUACIONAL	Página 13 de 22
	Área de intervenção: GESTÃO ESTRATÉGICA	Vigência: 2013
	Atividade específica: INTELIGÊNCIA ESTRATÉGICA	Número: RAS-004
EVENTO: AUMENTO DE MOVIMENTOS MIGRATÓRIOS		Nível: ● [Moderado]


GRÁFICO I
 ÍNDICE FIRJAN DE DESENVOLVIMENTO MUNICIPAL. MUNICÍPIO DE
 PARAUAPEBAS. 2010.

Parauapebas - PA (Ano 2010): IFDM 0.7974



Fonte: Federação das Indústrias do Rio de Janeiro - FIRJAN

Outro projeto monitorado que pode ter impacto no fluxo migratório para o Estado do Pará é a Hidrovia Araguaia-Tocantins. No último dia 09/08/2013, o Diretor Geral do Departamento Nacional de Infraestrutura de Transportes (DNIT), General Jorge Fraxe, anunciou que o edital das obras de derrocagem do Pedral do Lourenço será publicado no Diário Oficial da União em setembro. O Pedral do Lourenço é uma grande extensão de obstáculos naturais que inviabiliza a navegação no Rio Tocantins durante os meses do verão amazônico. Sem essa obra, a Hidrovia Araguaia-Tocantins não sairá do papel, tendo como consequência a subutilização da bilionária obra das eclusas na Usina Hidrelétrica de Tucuruí, no Pará. Com a execução do derrocamento do Pedral do Lourenço todo o empresariado

	RELATÓRIO DE ANÁLISE SITUACIONAL	Página 14 de 22
	Área de intervenção: GESTÃO ESTRATÉGICA	Vigência: 2013
	Atividade específica: INTELIGÊNCIA ESTRATÉGICA	Número: RAS-004
EVENTO: AUMENTO DE MOVIMENTOS MIGRATÓRIOS		Nível: ● [Moderado]

voltará a ter confiança para se estabelecer na região, instalar indústrias, empresas de navegação, portos e agronegócio.²¹

Outro sinalizador de fluxo migratório é o crescimento da cidade de Barcarena/PA. Após a construção das eclusas de Tucuruí e com a hidrovia Araguaia-Tocantins totalmente navegável, o Porto de Vila do Conde será o terminal Norte de um corredor fluvial que contará com mais de 2.000 Km de extensão. Hoje, a Bacia do Tocantins-Araguaia tem em Vila do Conde o porto para exportação de seus produtos.²²


A Companhia Administradora da Zona de Processamento e Exportação de Barcarena (Cazbar), vinculada à Companhia de Desenvolvimento Industrial do Pará (CDI), lançou novo edital para contratação de empresa de engenharia que construirá parte das obras verticais da ZPE. No dia 28 de maio de 2013, aconteceu a visita técnica e no dia 18 de junho teve início a licitação. O objetivo é fomentar a produção e exportação de produtos no Pará, mas para isso é necessário oferecer uma infraestrutura industrial que atraia novos investidores à região.²³

Ainda sobre Barcarena, tramita no Senado o PLS - Projeto de Lei do Senado, N° 144 de 2013, que altera a Lei n° 12.379, de 6 de janeiro de 2011, que dispõe sobre o Sistema Nacional de Viação para incluir no Subsistema Ferroviário Federal trecho ferroviário entre as localidades de Curuçá e Barcarena, e no Subsistema Aquaviário

²¹ Fonte: Deputado Giovani Queiroz, acessada do link: (<http://www.deputadogiovanniqueiroz.com.br/portal/dnit-lancara-edital-de-obras-de-derrocagem-do-pedral-do-lourenco-em-maraba/>)

²² Fonte: <http://www.cdi.pa.gov.br/projetos/detalhe.php?nIdProjeto=8>

²³ Fonte: <http://gov-pa.jusbrasil.com.br/politica/104115096/cazbar-lanca-novo-edital-para-zona-de-exportacao-de-barcarena> - As ZPEs são áreas espacialmente delimitadas, onde as empresas voltadas para as exportações gozam de incentivos tributários e cambiais, além de procedimentos aduaneiros simplificados. O projeto da Zona de Processamento e Exportação está orçado em cerca de R\$ 5 milhões e prevê a construção do controle aduaneiro, do prédio administrativo, dos depósitos de mercadorias, portaria e sala de controle de balança.

	RELATÓRIO DE ANÁLISE SITUACIONAL	Página 15 de 22
	Área de intervenção: GESTÃO ESTRATÉGICA	Vigência: 2013
	Atividade específica: INTELIGÊNCIA ESTRATÉGICA	Número: RAS-004
EVENTO: AUMENTO DE MOVIMENTOS MIGRATÓRIOS		Nível: ● [Moderado]

Federal o Porto de Espadarte, considerado estratégico e que conectará a capital paraense à cidade de Panorama, no Estado de São Paulo, passando pela Região Centro-Oeste, facilitando, ainda, o escoamento do minério proveniente de Carajás e assegurando a construção do trecho ferroviário situado entre os Municípios de Barcarena, Belém e Curuçá, necessário para conectar a Ferrovia Norte-Sul ao Terminal Marítimo de Espadarte. O PLS encontra-se desde 15 de julho de 2013 na Comissão de Serviços de Infra-Estrutura, pronto para pauta²⁴.


FIGURA V
PORTO DA ESPADARTE. SIMULAÇÃO GRÁFICA.



Fonte: Blog Excelência

Em 2012, a Engenharia, Construções e Ferrovias S.A - VALEC, que é uma empresa pública sob a forma de sociedade por ações vinculada ao Ministério dos Transportes, concluiu o Estudo de Viabilidade Técnica, Econômica e Ambiental - EVTEA dos trechos

²⁴ Fonte: www.senado.gov.br.

	RELATÓRIO DE ANÁLISE SITUACIONAL	Página 16 de 22
	Área de intervenção: GESTÃO ESTRATÉGICA	Vigência: 2013
	Atividade específica: INTELIGÊNCIA ESTRATÉGICA	Número: RAS-004
EVENTO: AUMENTO DE MOVIMENTOS MIGRATÓRIOS		Nível: ● [Moderado]

Barcarena/PA a Açailândia/MA e de Estrela d'Oeste/SP a Panorama/SP²⁵, minimizando custos de transporte com o objetivo de interligar as regiões brasileiras, por meio das suas conexões com ferrovias novas e existentes. Ainda neste mês de agosto, está previsto o lançamento do edital de licitação da ligação ferroviária com 457 quilômetros de extensão que ligará a ferrovia Norte-Sul de Açailândia(MA) ao porto de Vila do Conde, em Barcarena(PA), e abrangerá onze municípios do Pará e do Maranhão, com o aporte de investimentos na ordem de R\$3,25 bilhões²⁶. A extensão até Barcarena da ferrovia entrou no Plano Nacional de Viação (PNV) em 2008, através de emenda apresentada pelo senador Flexa Ribeiro (PSDB-PA), quando o plano tramitou no Congresso Nacional. Nas emendas apresentadas, o parlamentar paraense aprovou ainda a ampliação da EF-151 até Curuçá e o Governo Federal já autorizou, via Empresa de Planejamento e Logística (EPL), os estudos complementares para a ampliação até o município de Curuçá, para o Porto de Espadarte²⁷. Todos esses indicadores de investimentos no Estado aumentam o número de pessoas em busca de emprego.


O município de Salinópolis, na microrregião do Salgado Paraense, também tem sido alvo de estudos e especulações de grandes movimentos migratórios. Em junho de 2013, foi assinada a escritura do terreno que irá abrigar o Campus Universitário da Universidade Federal do Pará (UFPA), que contará com a construção de um prédio de oito mil metros quadrados. Segundo o Reitor Carlos Maneschy, o investimento total do Ministério da Educação será em torno de 15 milhões de reais. "Se, além desses 15 milhões, formos agregando os

²⁵ Fonte: VALEC, acessada do link: http://www.valec.gov.br/acoes_projetos/1.htm.

²⁶ Fonte: link <http://www.raimundosantos.com.br/destaques/alepa-apela-pela-inclusao-de-paragominas-na-ferrovia-norte-sul.html>

²⁷ Fonte ORM, acessada do link:

<http://www.orm.com.br/projetos/oliberal/interna/?modulo=247&codigo=634409>

	RELATÓRIO DE ANÁLISE SITUACIONAL	Página 17 de 22
	Área de intervenção: GESTÃO ESTRATÉGICA	Vigência: 2013
	Atividade específica: INTELIGÊNCIA ESTRATÉGICA	Número: RAS-004
EVENTO: AUMENTO DE MOVIMENTOS MIGRATÓRIOS		Nível: ● [Moderado]

valores do salário de professores e técnicos, falaremos, então, de mais de 100 milhões de reais em investimento”, explica o reitor²⁸.

Inicialmente, os cursos de graduação ofertados pelo Campus de Salinas serão: Engenharia de Exploração e Produção (E&P), da Faculdade de Engenharia de Petróleo; Engenharia Costeira e Oceânica, da Faculdade de Engenharia Oceanográfica; Tecnólogo em Informática, da Faculdade de Tecnologia; e, ainda, cursos de Licenciatura em Matemática, Física e Ciências, com ênfase em Geociências.


A Universidade ofertará, também, Programas de Pós-Graduação em Engenharia de Ambientes Costeiros, Engenharia de Exploração e Produção (E&P) de Petróleo e Engenharia de Produção de Alimentos de Mar. Alguns cursos modulares serão implantados, como Saúde Pública, Enfermagem, Turismo e Administração de Empresas, a fim de atenderem a demanda local²⁹.

Ainda sobre Salinópolis, está em análise a exploração de petróleo na região. No último dia 09 de agosto de 2013, aconteceu audiência pública com a participação de representantes do Ministério de Minas e Energia, Petrobras, do Departamento Nacional de Pesquisa Mineral, população e entidades da sociedade civil para discutir os impactos da exploração de gás natural e petróleo no nordeste do Pará.

Durante a audiência, o diretor executivo da Petrobras Mauro Mendes esclareceu, sem deixar margens para especulações, que o bloco PAMA-3, que está localizado na costa de Salinópolis, foi arrematado pela Petrobras na 3ª rodada de leilões das áreas de exploração de gás e petróleo da ANP, realizada em 2011, e que o mesmo ainda se

²⁸ Fonte: Portal da UFPA, link: (<http://www.portal.ufpa.br/imprensa/noticia.php?cod=7762>)

²⁹ Fonte: <http://www.portal.ufpa.br/imprensa/noticia.php?cod=7762>.

	RELATÓRIO DE ANÁLISE SITUACIONAL	Página 18 de 22
	Área de intervenção: GESTÃO ESTRATÉGICA	Vigência: 2013
	Atividade específica: INTELIGÊNCIA ESTRATÉGICA	Número: RAS-004
EVENTO: AUMENTO DE MOVIMENTOS MIGRATÓRIOS		Nível: ● [Moderado]

encontra em fase exploratória, ou seja, ainda não há data certa para que se comece a sua fase produtiva. De acordo com os dados mostrados em slides pelo representante da Petrobras, a ANP estabeleceu um prazo até 01/12/2016 para que a Petrobras conclua a fase exploratória do bloco, e determine se é viável ou não passar para fase produtiva. Isso significa que somente no final de 2016, ou da conclusão da fase exploratória (a que primeiro ocorrer), a Petrobras poderá confirmar a operacionalidade do bloco e qualquer tipo de futuro investimento. Mas afirmou também que não pararam os investimentos para tornar o bloco PAMA-3 produtivo, e que desde 2011 já foram gastos 70 milhões de reais em pesquisas e explorações. "A Petrobras está fazendo de tudo para viabilizar a exploração de petróleo em Salinópolis", disse Mauro Mendes³⁰. O óleo de baixa densidade é o tipo que possui o maior valor comercial e está a uma distância de aproximadamente 250 km da costa do Pará. A meta é perfurar 13 poços até 2015³¹, mas ainda não há previsão de produção de petróleo no estado, porém as expectativas são grandes.

Além da Petrobras, os blocos M-265 e M-337 que serão operados pela Queiroz Galvão e Pacific Brasil, devem atrair grande demanda de prestadores de bens e serviços. As operadoras tem até 8 anos para explorar as áreas licitadas e até 35 anos para produzir o petróleo. Os blocos operados por essas empresas têm uma distância de aproximadamente 270 km da costa de Salinas (PA), operados em águas profundas (AP) no setor AP1.³²

³⁰ Fonte: <http://www.informesalinas.com.br/index2.php?pg=noticia&id=4819>.

³¹ Fonte: <http://arnaldojordy23.blogspot.com.br/2013/08/audiencia-publica-debate-exploracao-de.html>.

³² Fonte: <http://petroleo21.blogspot.com.br/>


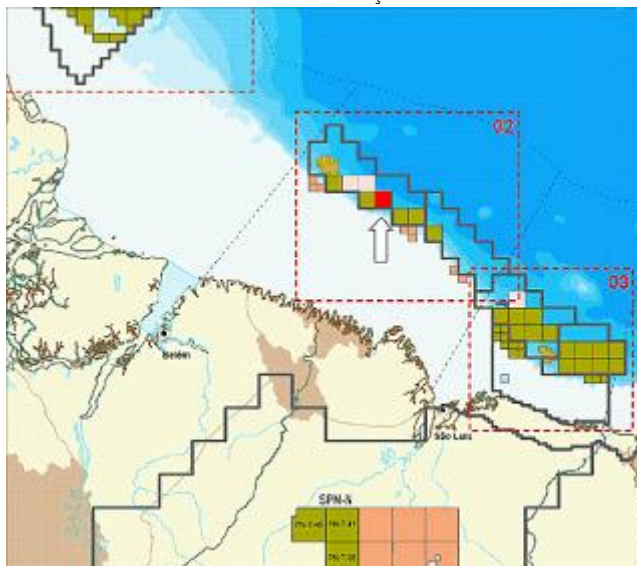
	RELATÓRIO DE ANÁLISE SITUACIONAL	Página 19 de 22
	Área de intervenção: GESTÃO ESTRATÉGICA	Vigência: 2013
	Atividade específica: INTELIGÊNCIA ESTRATÉGICA	Número: RAS-004
EVENTO: AUMENTO DE MOVIMENTOS MIGRATÓRIOS		Nível: ● [Moderado]

FIGURA VI
BLOCOS DE PETRÓLEO PARA EXPLORAÇÃO. COSTA DE SALINÓPOLIS.




Fonte: Blog Petróleo21 (<http://petroleo21.blogspot>). Acessado em 13 de setembro de 2013.

Já na região Bragantina, está previsto para 2015 a implantação de uma fábrica de cimento da Votorantim em Primavera/PA, que já se encontra em obras e planeja utilizar calcário minerado localmente como matéria prima. A previsão de capacidade de produção é de 1.300.000 toneladas de cimento por ano, o que demandaria 1.000 postos de trabalho na fase de construção e 360 na operação. O projeto prevê, ainda, uma área construída de 56 hectares para a fábrica e 331 para a mina de calcário, cujo investimento é calculado em R\$390 milhões³³. O mercado alvo são as regiões Norte e o Nordeste.

De fevereiro a março de 2013, numa parceria entre o Serviço Nacional de Aprendizagem Industrial (SENAI) e o Grupo Votorantim, foram qualificados 19 jovens em Primavera/PA, que foram encaminhados

³³ Fonte: (<http://jonathanmirandal23.blogspot.com.br/2013/05/veja-o-progresso-da-instalacao-de.html>)

	RELATÓRIO DE ANÁLISE SITUACIONAL	Página 20 de 22
	Área de intervenção: GESTÃO ESTRATÉGICA	Vigência: 2013
	Atividade específica: INTELIGÊNCIA ESTRATÉGICA	Número: RAS-004
EVENTO: AUMENTO DE MOVIMENTOS MIGRATÓRIOS		Nível: ● [Moderado]

para trabalhar em empresas que estão prestando serviços para o grupo na futura fábrica³⁴.

A Votorantim Metais - VM vem discutindo com autoridades do Pará a instalação de um megaprojeto na cidade de Rondon do Pará. Com investimentos previstos de US\$ 3,3 bilhões, o projeto integrado inclui o desenvolvimento de uma mina de bauxita e a construção de uma refinaria para a produção de alumina. O complexo terá capacidade para extrair e beneficiar, por ano, 7,1 milhões de toneladas de bauxita e 3 milhões de toneladas de alumina a partir de 2016/2017. "O Estado pretende ser um polo nesse setor", disse recentemente o secretário da Indústria do Pará, David Leal³⁵. A Votorantim ainda não tem licença ambiental.


Como se pode observar, o Estado do Pará está em pleno crescimento, com grandes projetos sendo executados ou em andamento, com a perspectiva de aumentos cada vez mais significativos do fluxo migratório para as regiões supracitadas.

3.3 IMPACTO DO EVENTO NA DEMANDA TRABALHISTA

Para demonstrar o impacto que os investimentos em grandes projetos no Estado do Pará estão, desde já, produzindo na jurisdição da Oitava Região, são apresentados a seguir os dados comparativos de algumas Varas do Trabalho no que se refere à quantidade de processos recebidos no primeiro semestre dos anos de 2012 e 2013. Este período coincide com as obras da Usina Hidrelétrica de Belo Monte na região e, atualmente, com o início do Projeto Ferro Carajás S11D e os investimentos na região de Abaetetuba. Em relação à Capanema, os

³⁴ Fonte: SENAI, acessada no link: (<http://www.senaipa.org.br/noticias/ultimas-noticias/293-parceria-entre-senai-e-grupo-votorantim-qualifica-jovens-em-primavera.html>).

³⁵ Fonte: Valor Econômico, acessada no link (<http://www.zedudu.com.br/?p=22736>).

	RELATÓRIO DE ANÁLISE SITUACIONAL	Página 21 de 22
	Área de intervenção: GESTÃO ESTRATÉGICA	Vigência: 2013
	Atividade específica: INTELIGÊNCIA ESTRATÉGICA	Número: RAS-004
EVENTO: AUMENTO DE MOVIMENTOS MIGRATÓRIOS		Nível: ● [Moderado]

impactos ainda não são sentidos, em virtude de que os projetos na região estão em fase de início de implantação.

A tabela a seguir apresenta um comparativo em relação ao 1º semestre do ano de 2012 e 2013, das Varas de Abaetetuba, Altamira, Capanema e Parauapebas.

TABELA I
COMPARAÇÃO DA MOVIMENTAÇÃO PROCESSUAL DO 1º SEMESTRE DE 2012/2013


Movimentação processual das Varas do trabalho - TRT da 8ª Região 1º semestre de 2012/2013							
Varas do Trabalho	2012			2013			Variação (%)
	Ações recebidas	Títulos executivos extrajudiciais	TOTAL	Ações recebidas	Títulos executivos extrajudiciais	TOTAL	
Abaetetuba	1840	0	1840	2322	1	2323	26%
Altamira	580	5	585	865	1	866	48%
Capanema	559	0	559	550	1	551	-1%
Parauapebas	2632	0	2632	3812	0	3812	45%

Fonte: Secretaria de Gestão Estratégica. Seção de Estatística e Pesquisa.

A tabela demonstra que, no período de 2012 a 2013, ocorreram expressivos crescimentos na demanda processual das Varas do Trabalho de Abaetetuba, Altamira e Parauapebas, a justificar o presente relatório de alerta antecipatório e a adoção de eventuais medidas.

4 CONCLUSÃO

Em conclusão, esta Secretaria de Gestão Estratégica apresenta as seguintes medidas de preparação do Tribunal para as consequências do aumento do fluxo migratório:

	RELATÓRIO DE ANÁLISE SITUACIONAL	Página 22 de 22
	Área de intervenção: GESTÃO ESTRATÉGICA	Vigência: 2013
	Atividade específica: INTELIGÊNCIA ESTRATÉGICA	Número: RAS-004
EVENTO: AUMENTO DE MOVIMENTOS MIGRATÓRIOS		Nível: ● [Moderado]

1. Priorizar a contratação de novas fontes de transmissão de dados para utilização primária e/ou para fins de redundância de rede pela Secretaria de Tecnologia da Informação, com o objetivo de viabilizar a instalação das novas Varas do Trabalho na região sudeste do Pará (Marabá e Parauapebas).

2. Priorizar a instalação de 4 das 11 Varas do Trabalho criadas pela Lei 12.659, de 05 de junho de 2012, a saber a 3ª e 4ª Varas do Trabalho de Marabá e a 3ª e 4ª Varas do Trabalho de Parauapebas; e

3. Iniciar estudos para a instalação de mais uma Vara do Trabalho em Altamira/PA.

Diante de todo o exposto, submeto os presentes autos para ciência e apreciação de Vossa Excelência.

Belém, 13 de setembro de 2013.

THIAGO RODRIGUES REIS
Diretor da Secretaria de Gestão Estratégica